Seznam PS a SO:

D.1 TECHNOLOGICKÁ ČÁST
D.1.1 Železniční zabezpečovací zařízení
D.1.1.1 Staniční zabezpečovací zařízení
PS 25-01-11 Odb Plačice, úprava SZZ
D.1.1.2 Traťové zabezpečovací zařízení
PS 21-01-21 Opatovice nad Labem-Pohřebačka - Hradec Králové hl. n., TZZ
PS 25-01-21 Hradec Králové hl. n. - Odb Plačice, TZZ
D.1.2 Železniční sdělovací zařízení
D.1.2.5 Dálkový kabel, optický kabel, závěsný optický kabel
PS 25-02-51 Hradec Králové hl. n. - Odb Plačice , TOK a TK
PS 27-02-51 Opatovice nad Labem-Pohřebačka - Odb Plačice, TOK a TK

D.2 STAVEBNÍ ČÁST
D.2.2 Pozemní stavební objekty a technické vybavení pozemních stavebních objektů
D.2.2.6 Drobná architektura a oplocení
SO 25-79-11 Hradec Králové hl. n. - Odb Plačice, úpravy oplocení

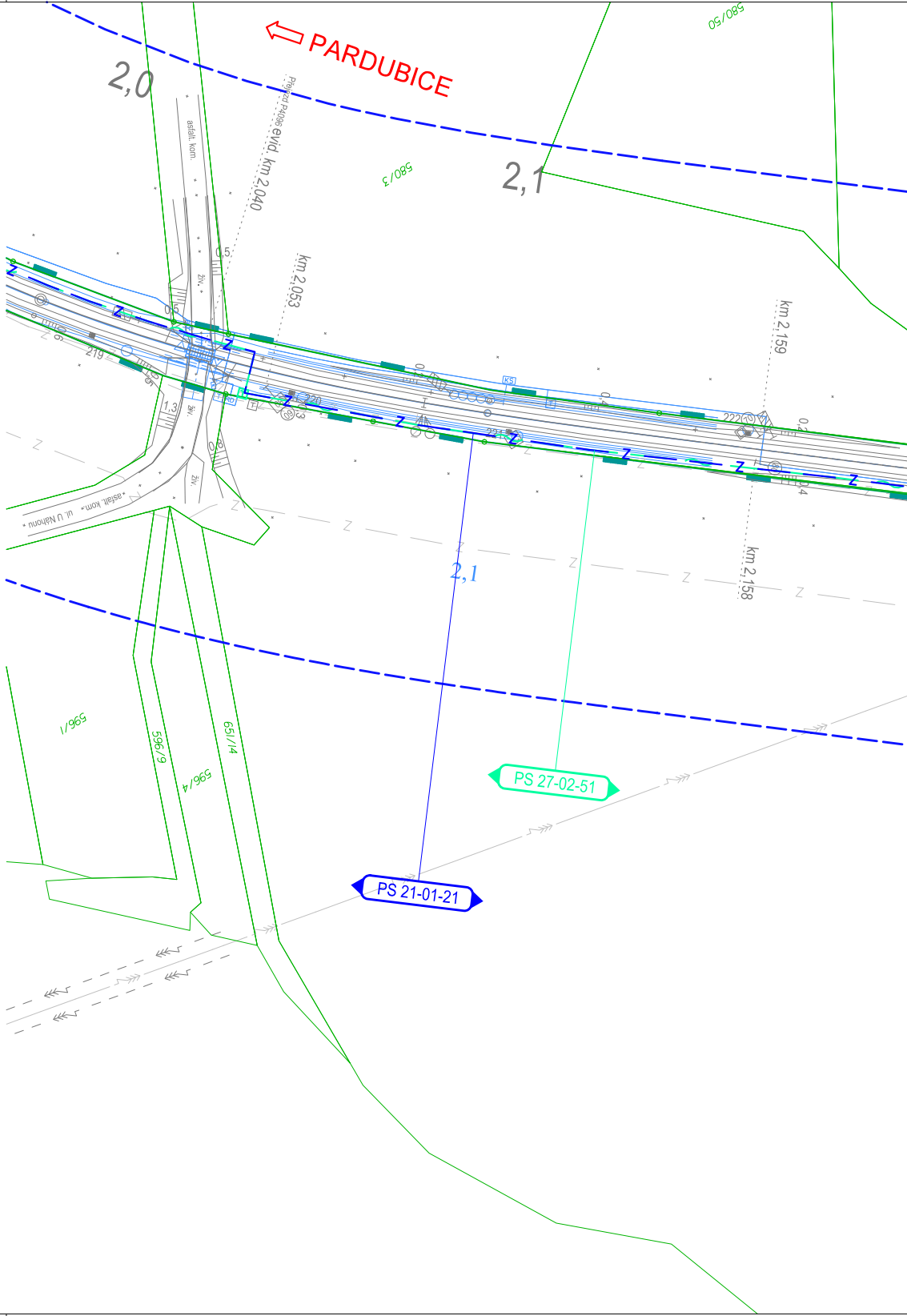
PARDUBICE
2,0
2,1
2,1
580/50
580/3
Přejezd P4096 evid. km 2,040
km 2,053
km 2,159
km 2,158
asfalt. kom.
ul. U Náhonu
219
220
222
596/1
596/9
596/4
651/14
PS 27-02-51
PS 21-01-21

LEGENDA NOVÉHO STAVU

ZABEZPEČOVACÍ ZAŘÍZENÍ DRÁŽNÍ
SDĚLOVACÍ ZAŘÍZENÍ DRÁŽNÍ / NEDRÁŽNÍ
OPLOCENÍ, OHRAZENÍ
SOUVISEJÍCÍ STAVBA
OCHRANNÉ PÁSMO DRÁHY

LEGENDA STÁVAJÍCÍCH INŽENÝRSKÝCH SÍTÍ

POZN.: ZÁKRES PROVEDEN DLE PODKLADŮ POSKYTNUTÝCH SPRÁVCI

ELEKTRO VVN NADZEMNÍ
ELEKTRO VN NADZEMNÍ
ELEKTRO VN PODZEMNÍ
ELEKTRO NN NADZEMNÍ
ELEKTRO NN PODZEMNÍ
SDĚLOVACÍ KABEL METALICKÝ
SDĚLOVACÍ KABEL OPTICKÝ
SDĚLOVACÍ KABEL KOAXIÁLNÍ
ZABEZPEČOVACÍ KABEL
KANALIZACE

KANALIZACE DEŠŤOVÁ
KANALIZACE JEDNOTNÁ
VODOVOD
VODOVOD UŽITKOVÝ
VODOVOD POŽÁRNÍ
PLYNOVOD VTL
PLYNOVOD STL
PLYNOVOD NTL
HORKOVOD
TEPLOVOD

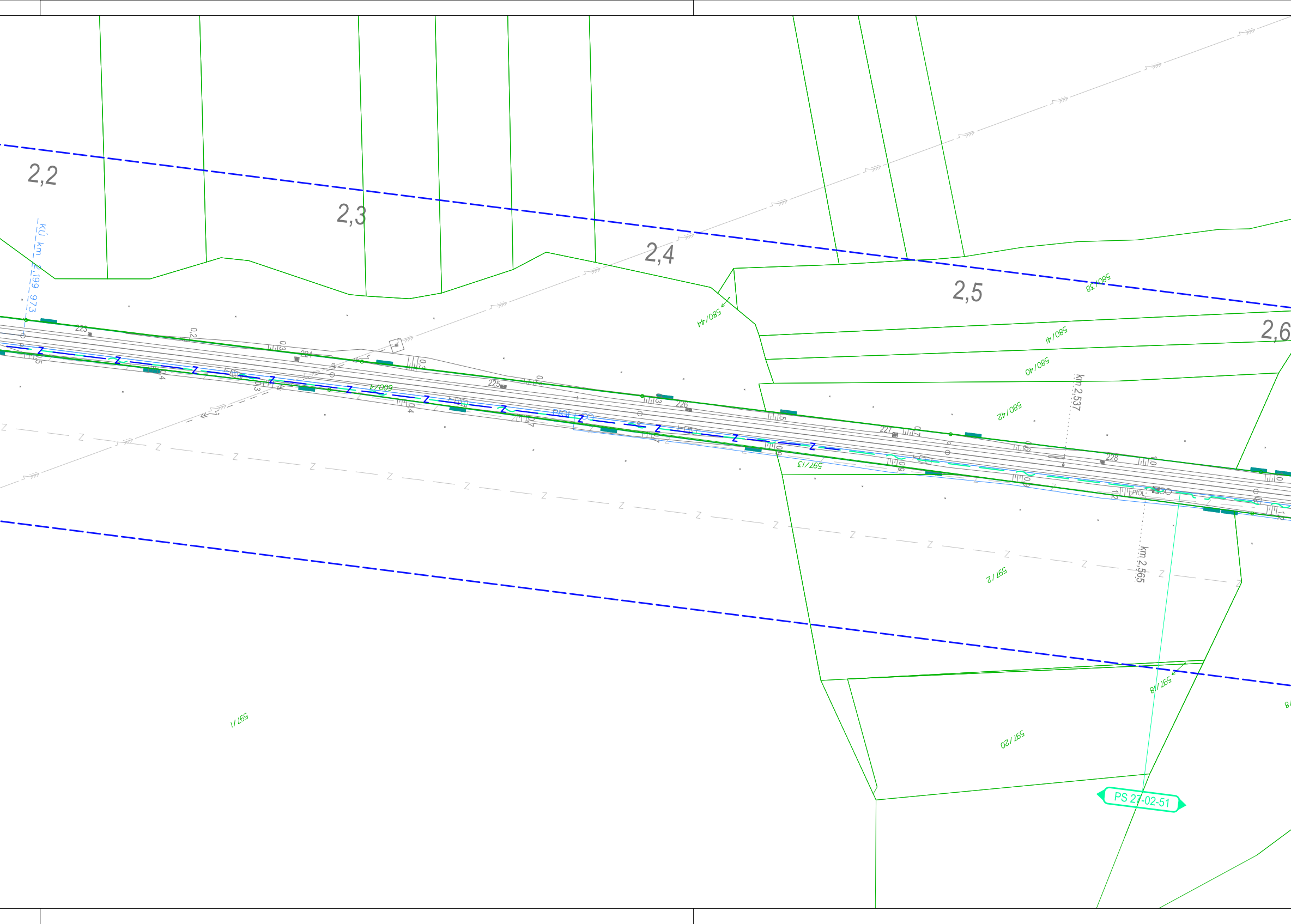
2,2
2,3
2,4
2,5
2,6
KÚ km 2,199 973
223
224
225
226
227
228
600/4
580/44
580/38
580/41
580/40
580/42
km 2,537
km 2,565
PIOL
597/13
597/2
597/18
597/1
597/20
PS 27-02-51

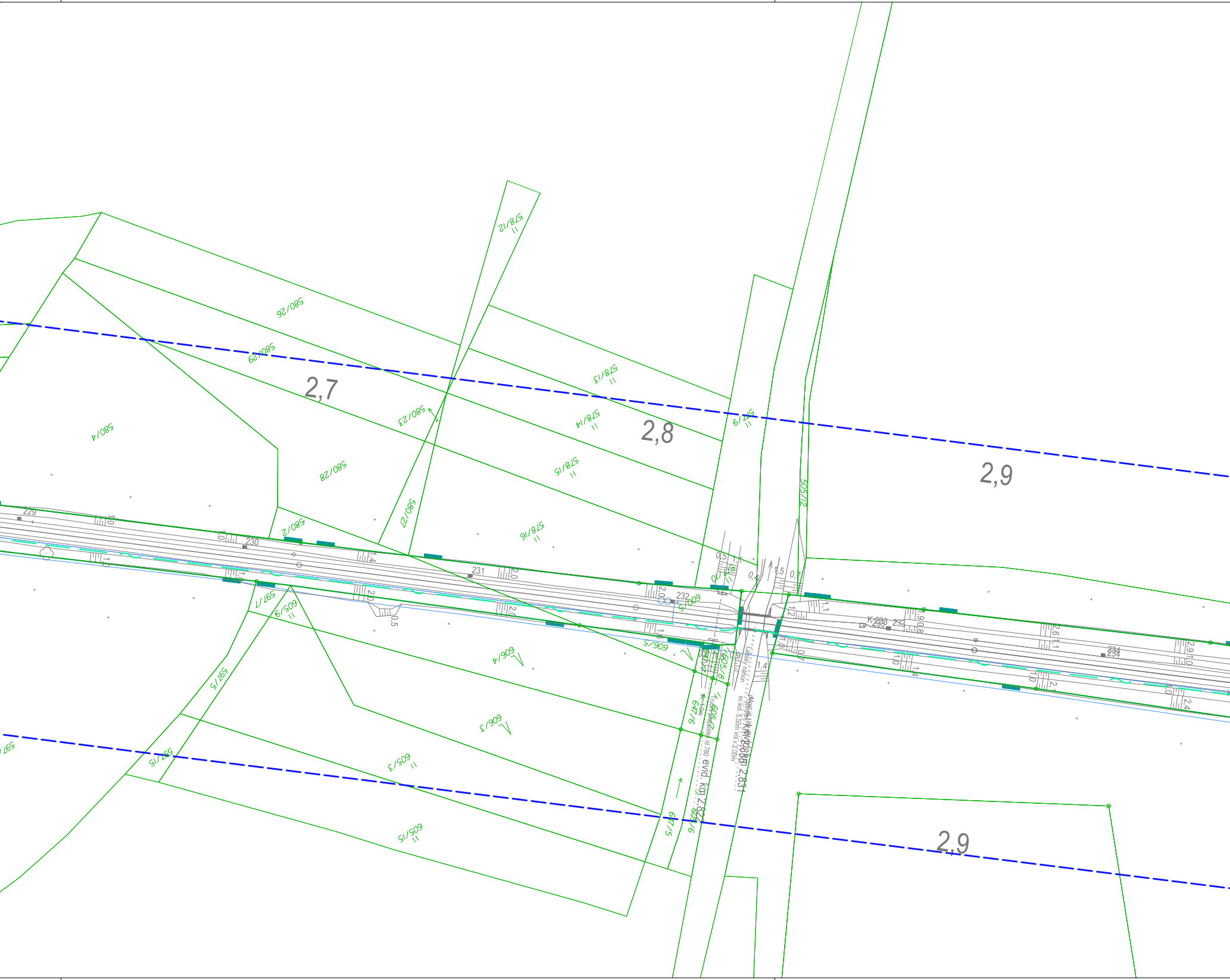
580/26
580/29
2,7
580/23
578/12
578/13
578/14
2,8
578/15
578/16
577/9
605/12
2,9
580/4
580/28
580/27
580/2
229
230
231
232
233
234
K 233
597/7
605/9
606/5
606/4
606/3
605/3
605/15
597/5
597/15
647/7
605/8
647/6
605/7
647/5
605/6
Lašský náhon
Trubní propustek id.780
sv. 1,0m
evid. km 2,822
Most id.19
sv.kol. 5,50m vol.v.2,00m
evid. km 2,831
2,9

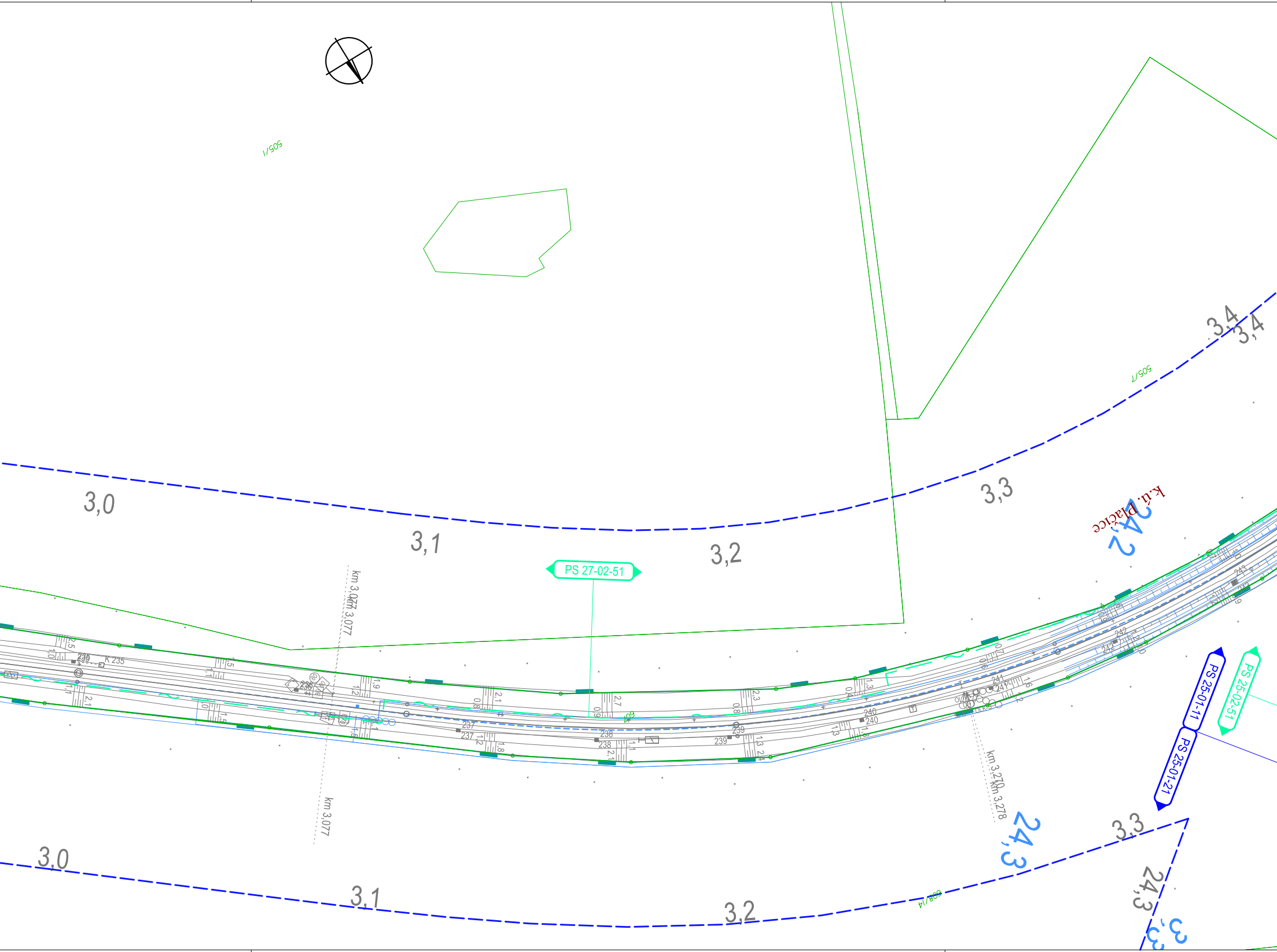
505/1
505/7
3,0
3,1
3,2
3,3
3,4
3,4
k.ú. Plačice
24,2
PS 27-02-51
km 3,077
km 3,077
km 3,077
km 3,270
km 3,278
PS 25-01-11
PS 25-01-21
PS 25-02-51
K 235
235
236
237
238
239
240
241
242
24,3
24,3
3,0
3,1
3,2
3,3
3,3
608/14

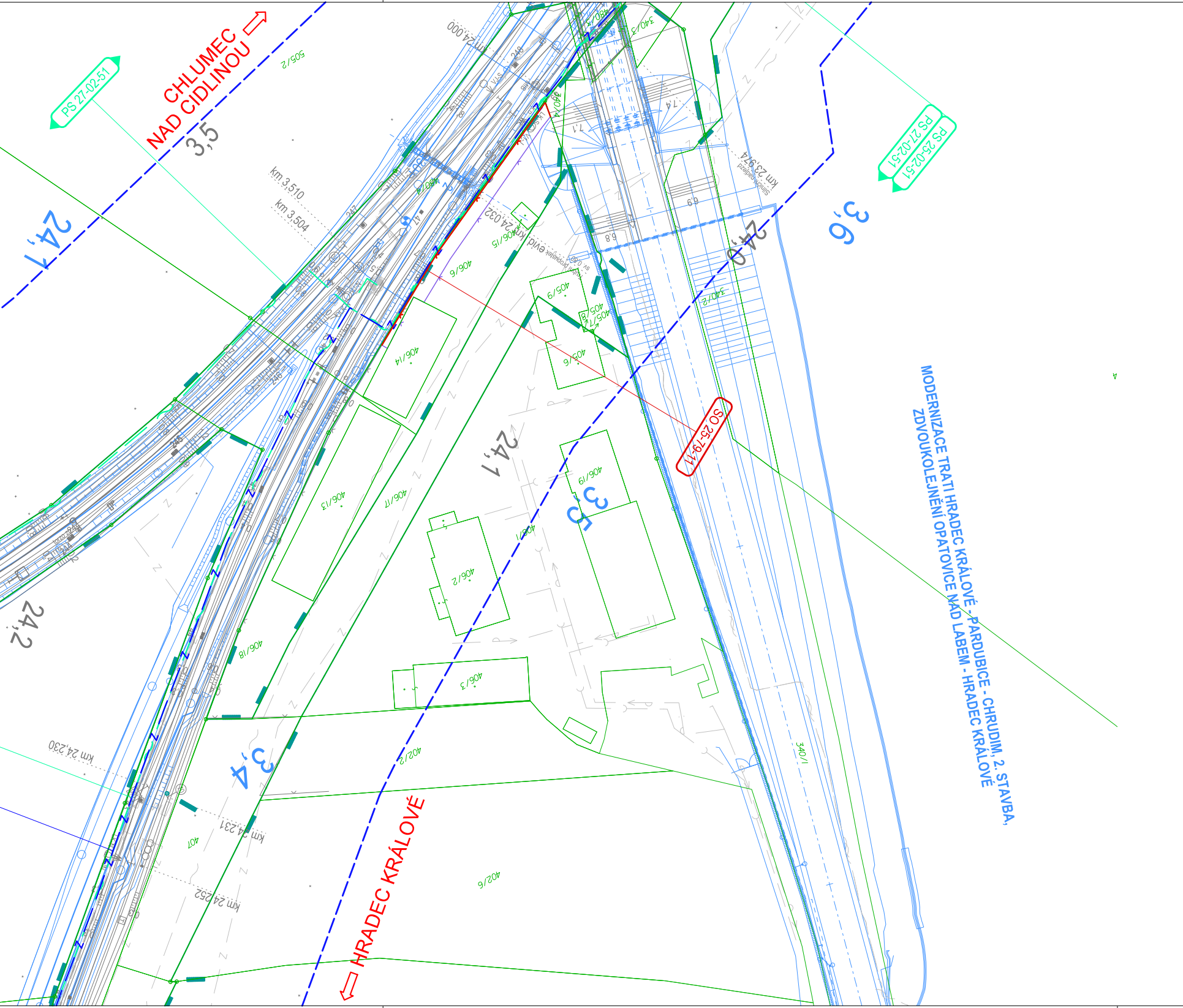
CHLUMEC NAD CIDLINOU
HRADEC KRÁLOVÉ
MODERNIZACE TRATI HRADEC KRÁLOVÉ - PARDUBICE - CHRUDIM, 2. STAVBA, ZDVOUKOLEJNĚNÍ OPATOVICE NAD LABEM - HRADEC KRÁLOVÉ
PS 27-02-51
PS 27-02-51
PS 25-02-51
SO 25-79-11
3,5
3,6
3,5
3,4
24,1
24,1
24,0
24,2
km 3,510
km 3,504
km 24,000
km 24,032
km 23,974
km 24,230
km 24,231
km 24,252
505/2
340/3
340/2
340/1
340/4
406/15
406/9
406/14
406/13
406/17
406/18
406/19
406/1
406/2
406/3
405/9
405/6
405/7
405/8
402/2
402/6
407
7,4
7,1
6,9
6,8
248
247
246
245

Jiná ověření:

Paré:

Orientační schéma:

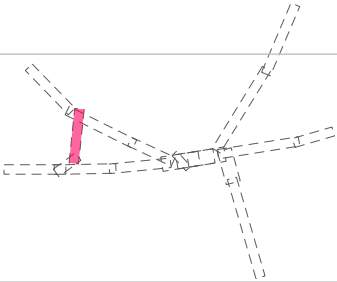

Razítko oprávněné osoby:

Podpis: Datum:

Revize:	Datum:	Popis:	Kontrolovál:
000	16.04.2024	Definitivní odevzdání dokumentace	ING. DANIEL FILIP

Stavebník/Investor: **Správa železnic, státní organizace**
Adresa: Dlážděná 1003/7, 110 00 Praha 1
Zástupce investora: **Stavební správa východ**
Adresa: **Nerudova 773/1, 779 00 Olomouc**

SPRÁVA ŽELEZNIC

Zhotovitel díla: **SP + SEU_HK-Pardubice-Chrudim_2.st_ŽST Hradec Králové**
Adresa: Olšanská 2643/1a, 130 00 Praha 3
Kontakt: T: +420 605 229 020
E: praha@sudop.cz

SUDOP PRAHA **SUDOP EU**

Zhotovitel části/objektu: **SUDOP PRAHA a.s.**
Projektové středisko Hradec Králové
Adresa: Horova 1767/26, 500 02 Hradec Králové
Kontakt: T: +420 498 655 928
E: hradec@sudop.cz

SUDOP PRAHA

Hlavní projektant (HIP): **ING. DANIEL FILIP**
Specialista: **ING. MONIKA POSPÍCHALOVÁ**

Název stavby/akce: **MODERNIZACE TRATI HRADEC KRÁLOVÉ - PARDUBICE - CHRUDIM, 2. STAVBA, ZDVOUKOLEJNĚNÍ OPATOVICE NAD LABEM - HRADEC KRÁLOVÉ, 1. ETAPA, ŽST HRADEC KRÁLOVÉ HL. N.**

Označení investora: **S621900133**

Zakázka: **19-254.250**

Název části: Situační výkresy

Označení části: **C.3**

Název objektu/dílčí části:

Koordinační situační výkres

Označení objektu/komplexu: **-**

Název přílohy: Koordinační situace

Název dílčí části přílohy: km 2,1 - 3,5 tratě Opatovice nad Labem - Odbočka Plačice, km 24,0 - 24,2 tratě Pardubice - Jaroměř

Číslo přílohy (typ/pořadí): **2. 018**

Odpovědný projektant: ING. DANIEL FILIP
Zpracovatel přílohy: ING. MONIKA POSPÍCHALOVÁ
Měřítko: 1:1 000
Formáty: 10 x A4
Stupeň dokumentace: **DUSP + PDPS**

Kraj: Královéhradecký
Katastrální území: viz textová část
TUDU: 1302 F1
Smluvní datum zpracování: **16.04.2024**

Označení investora::	*Stupeň dokumentace:*	*Část:*	*Objekt:*	*Podobjekt:*	*Příloha:*	*Revize:*
S 6 2 1 9 0 0 1 3 3	_ P D P S	_ C 3 X X X	_ X X X X X X X X	_ X X	_ 2 _ 0 1 8	_ 0 0 0

[Prostor pro další informace]